

Firma Usługowa MS *Materek Szymon*



26-400 Przysucha, ul. Staszica 32; smaterek@o2.pl

REGON: 672766285; NIP: 799-145-89-26; mobile: 509-024-080

- projektowanie dróg i ulic
- nadzór autorski
- nadzór inwestorski
- sprawdzanie projektów
- kierowanie budową
- usługi informatyczne

Projekt stałej organizacji ruchu na drodze gminnej nr 330706W w Nieznamierowicach

Wójt Gminy Rusinów
ul. Żeromskiego 4
26-411 Rusinów

AUTORZY	IMIĘ I NAZWISKO	SPECJALNOŚĆ	NR UPRAWNIEŃ	PODPIS
Projektant	mgr inż. Szymon Materek	drogowa	MAZ/0021/PWOD/07	
Opracował	mgr Andrzej Zabieglik		----	

GMINA RUSINÓW
ul. Żeromskiego 4, 26-411 Rusinów
pow. przysuski, woj. mazowieckie
tel. (48) 672-70-22, fax: (48) 672-70-23
670223965- NIP: 601-00-85-662

OPINIUJĘ POZYTYWNIE/ZATWIERDZAM
DNIA 1.1. SIE. 2025

Z up. Wójta
Kucharczyk
mgr Marta Kucharczyk
INSPEKTOR

Sierpień 2025 r.

STAROSTWO POWIATOWE W PRZYSUSZE
Aleja Jana Pawła II 10
26-400 Przysucha;
tel. (48)675-25-53, fax. 675-36-72

Przysucha, dnia 20.08.2025r.

WT.7121.62.2025

Firma Usługowa MS
Materek Szymon
ul. Staszica 32
26-400 Przysucha

Na podstawie art. 10 ust. 5 ustawy z dnia 20 czerwca 1997r. Prawo o ruchu drogowym (Dz. U. z 2024r. poz. 1251) oraz § 3 ust. 1 pkt 3 Rozporządzenia Ministra Infrastruktury z dnia 23.09.2003r. w sprawie szczegółowych warunków zarządzania ruchem na drogach oraz wykonywania nadzoru nad tym zarządzaniem (Dz.U. z 2017 r.poz.784), na wniosek:

Firmy Usługowej MS Materek Szymon ul. Staszica 32, 26-400 Przysucha

po zapoznaniu się z ogólną sytuacją oraz uzyskaniu pozytywnej opinii: Dyrektora Powiatowego Zarządu Dróg Publicznych w Przysusze, Naczelnika Wydziału Ruchu Drogowego KPP w Przysusze oraz Wójta Gminy Rusinów

ZATWIERDZAM

Projekt stałej organizacji ruchu na drodze gminnej nr 330706W w m. Nieznamierowice, gmina Rusinów, który będzie obowiązywał po wybudowaniu drogi gminnej

Planowany termin:

Wprowadzenia stałej organizacji ruchu – 31.12.2026r.

Projekt organizacji ruchu zarejestrowano pod numerem 62/2025.

W oparciu o § 12 ust. 1 rozporządzenia Ministra Infrastruktury z dnia 23.09.2003r. (Dz. U. z 2017r. poz. 784) jednostka wprowadzająca organizację ruchu ma obowiązek zawiadomić organ zarządzający ruchem, zarząd drogi oraz właściwego komendanta Policji o terminie jej wprowadzenia, co najmniej na 7 dni przed dniem wprowadzenia organizacji ruchu. W przypadku braku stosownego powiadomienia niniejsze zatwierdzenie utraci ważność.

STAROSTA

.....
mgr inż. Marian Niemirski

(podpis)

Załączniki: Projekt stałej organizacji ruchu – 3 egzemplarze

Sporządziła: Aneta Urban nr tel. 48-675-25-53 (wew.66).

Spis treści

1. Strona tytułowa	str. 1
2. Spis treści	str. 2
3. Opis techniczny	str. 3 - 4
4. Orientacja w skali 1: 10 000 rys. 1	str. 5
5. Plan sytuacyjny oznakowania w skali 1:1000 rys. 2-4	str. 6 - 8

OPIS TECHNICZNY

1. PODSTAWA OPRACOWANIA.

- Ustawa z dnia 20.06.1997r – Prawo o ruchu drogowym, (Dz. U. 1997 r. nr 98, poz. 602 z późniejszymi zmianami),
- Ustawa z dnia 21.03.1985 r – O drogach publicznych, (Dz. U. 1985 r. nr 14, poz. 60 z późniejszymi zmianami),
- Rozporządzenie Ministra Infrastruktury z dnia 23.09.2003 w sprawie szczegółowych warunków zarządzania ruchem na drogach oraz wykonywania nadzoru nad tym zarządzaniem, Dz. U. 2017. poz.. 784,
- Rozporządzenie Ministrów Infrastruktury oraz Spraw Wewnętrznych i Administracji z dnia 31 lipca 2002 r. w sprawie znaków i sygnałów drogowych, Dz. U. 2019 poz. 2310 z dn. 26.11.2019 r. z późniejszymi zmianami.
- Inwentaryzacja istniejącego oznakowania

2. TEMAT OPRACOWANIA.

Tematem opracowania jest projekt stałej organizacji ruchu na drodze gminnej nr 330706W w Nieznamierowicach, gmina Rusinów.

3. CHARAKTERYSTYKA ISTNIEJĄCEJ ORGANIZACJI RUCHU.

Odcinek drogi gminnej objęty opracowaniem jest drogą o nawierzchni gruntowej, brak oznakowania pionowego, oznakowanie poziome wyłącznie na krawędzi drogi powiatowej nr 3315W.

4. CHARAKTERYSTYKA DROGI I RUCHU.

Przebudowywany odcinek drogi gminnej nr 330706W rozpoczyna się w km 0+000 na połączeniu z drogą powiatową nr 3315W a kończy w km 0+900 na granicy gmin Rusinów i Odrzywół. Droga gminna relacji Nieznamierowice-gr. gminy Rusinów(Jelonek) będzie mieć szerokość jezdni 4,0 m z obustronnymi poboczeniami o szerokości 0,75 m i trzema mijankami o szerokości 5,0 m.

5. PLANOWANA ORGANIZACJA RUCHU.

Połączenie drogi gminnej z drogą powiatową należy oznakować znakami D-1 „droga z pierwszeństwem” i A-7 „ustęp pierwszeństwa”. Na końcu odcinka zaprojektowano znak A-30, inne niebezpieczeństwo” z tabliczką T-0 „koniec drogi utwardzonej”. Dodatkowo zaprojektowano oznakowanie granic gmin Rusinów i Odrzywół znakami F-3b „granica obszaru administracyjnego, granica gmin”.

Oznakowanie projektowane pionowe:

1. D-1 szt. 2, 2. A-7 szt. 1, 3. A-30 szt. 1, 4. T-0 szt. 1, 5. F-3b szt. 2

6. WARUNKI TECHNICZNE WYKONANIA ZNAKÓW.

Symbole i rozmiary znaków oraz liternictwo winny być zgodne z instrukcją o znakach drogowych.

Znaki wykorzystywane do oznakowania powinny być foliowane folią odblaskową typ I a znak A-7 folią typ II. Znaki powinny posiadać ważny certyfikat uprawniający do oznaczania wyrobów znakiem bezpieczeństwa B (Dz. U. Nr 55 z dnia 28.06.1993 r). Folia powinna posiadać świadectwo dopuszczenia do stosowania , wydane przez IBDM.

7. POSTANOWIENIA KOŃCOWE.

Oznakowanie pionowe należy umieszczać zgodnie ze szczegółowymi warunkami technicznymi dla znaków i sygnałów drogowych oraz urządzeń bezpieczeństwa ruchu drogowego i warunkach ich umieszczania na drogach.

Przewidywany termin wprowadzenia oznakowania **do 31.12.2026 roku**

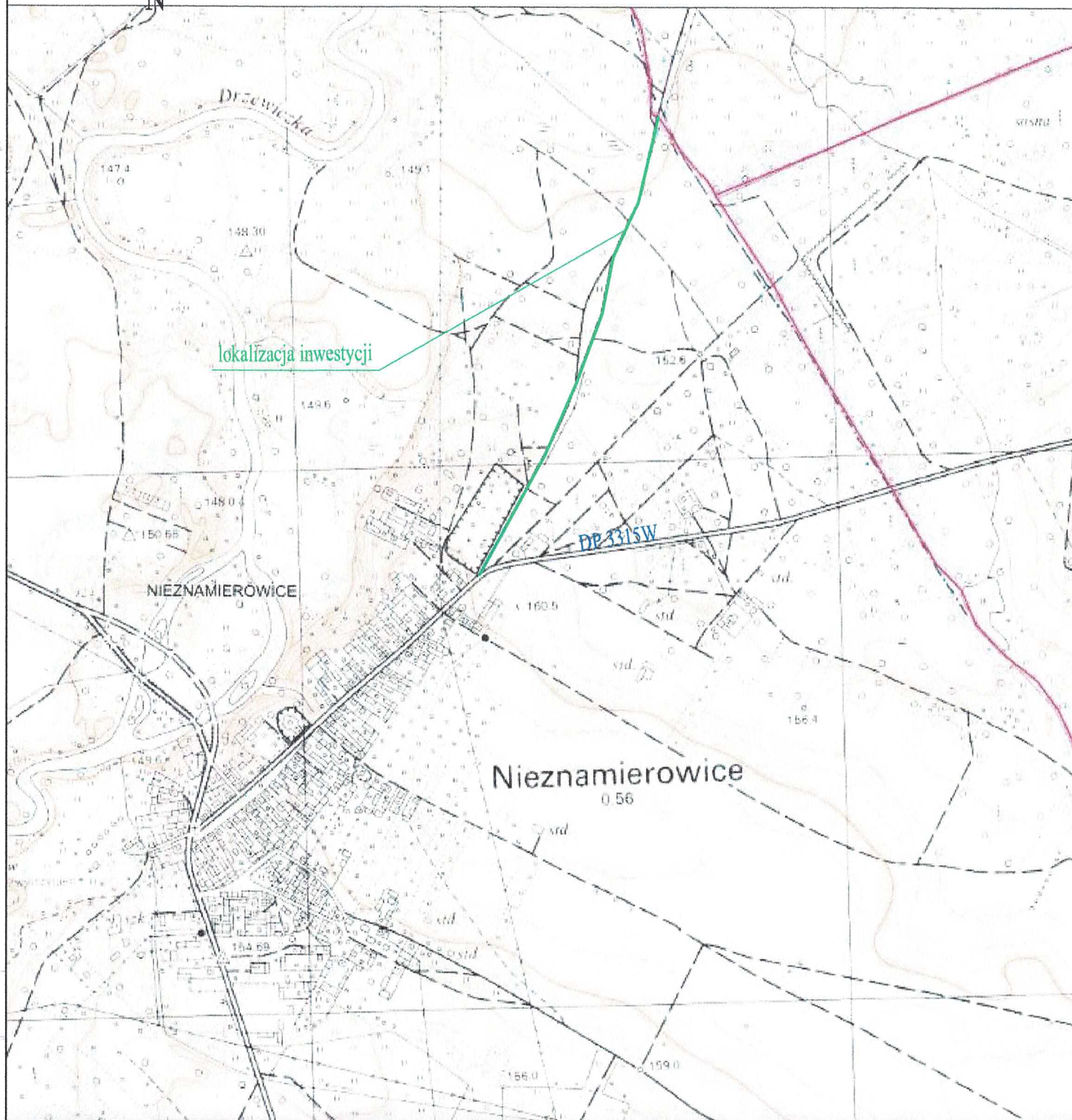
Sporządził:

mgr inż. Szymon Materek



ORIENTACJA

skala 1:10 000



Opracował

mgr inż. Szymon Materek